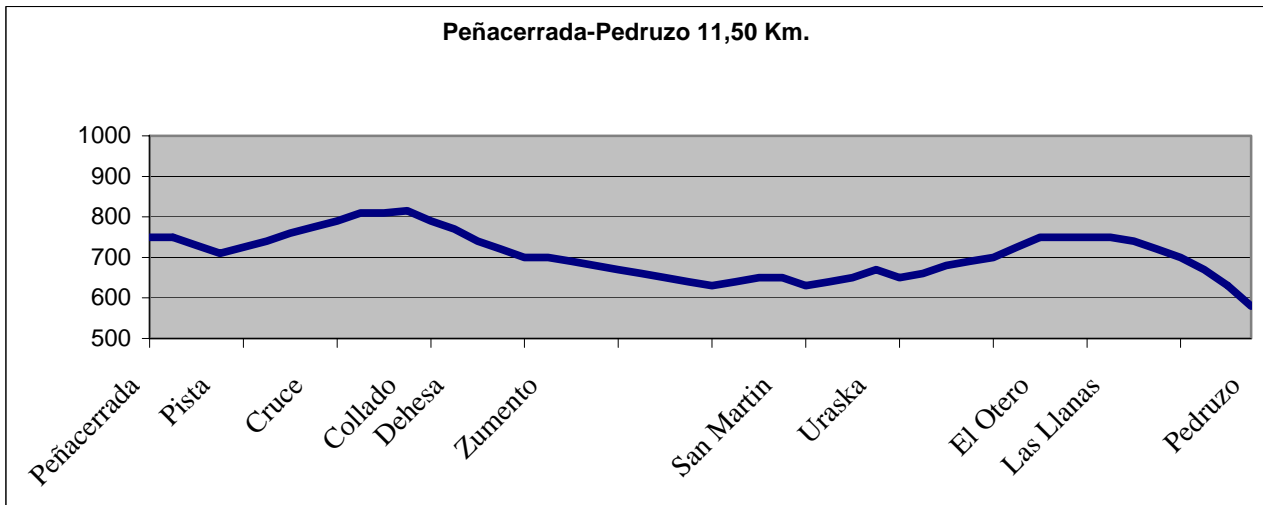


Peñacerrada-Pedruzo

Del Inglares al Aiuda por los cerros de Trebiño



Localización

Las tierras de esta ruta pertenecen a los ayuntamientos de Peñacerrada (Peñacerrada, Loza, Zumento, Baroja) y Treviño (San Martín Galvarin y Pedruzo). En este recorrido se deben superar dos empinados cerros; el de las estribaciones de Jaunden y el de las estribaciones de Sesturri (790 m.). El primeo de ellos es un terreno con bosque abierto que define la divisoria de aguas entre Inglares y Aiuda, mientras que el segundo es un cerro con buenas vistas; pelado en su cima, pero con un hermoso quejigal en su umbría. A lo largo de todo el camino el cerro de Moraza se mantiene a nuestra izquierda.

Algunos lugares de interés

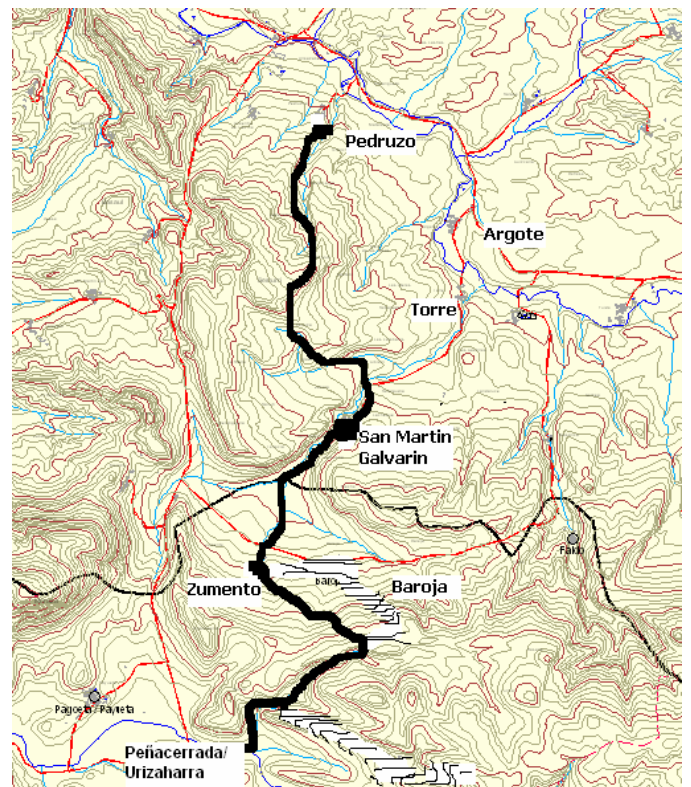
Zumento: A 900 metros de Baroja se encuentra el diseminado de **Zumento**, uno de los lugares más antiguos de la comarca. Tiene escasas edificaciones y destaca la iglesia de San Juan en estado ruinoso.

San Martín Galvarin: este barrio de Treviño (no tiene junta administrativa) cuenta con tres vecinos. A pesar de ello ha sido conocido por ser el primer pueblo en el entorno próximo a la capital alavesa en que se aprueba un coto de setas.

Pedruzo: La iglesia de este pueblo cuenta con un relieve en la parte exterior de la cabecera. El tema del caballero también localizado en los relieves de tres templos (Armentia, Oreitia y Margarita) se relaciona con los caminos de peregrinación pero el simbolismo concreto está aún por aclarar.

En 1710 frente a la iglesia de la Asunción de Pedruzo los regidores venidos de todos los pueblos de Treviño y el diputado de la villa de Treviño se

reunieron haciendo la primera gran solicitud pública de unión con Álava.



RECORRIDO

0 Km. / 0h. Iniciamos el recorrido en la plaza de **Urizarra-Peñacerrada**. Descendemos por el recorrido etnográfico pero tras el primer cartel nos desviaremos hacia la derecha, hacia la carretera, para coger la carretera de Loza. Desde de aquí caminaremos 700 metros por ella hasta acceder a la pista que sale de la izquierda y que asciende hacia las balsas. A los pocos metros deberemos cruzar una barrera y seguir ascendiendo. La pista está flanqueada por un roquedo calizo blanco a ambos lados en el que apenas sobreviven algunos arbustos. Seguimos ascendiendo por la pista y junto a un abrevadero encontraremos otra barrera. Al atravesarla, continuaremos rectos, pero a los 200 metros, la abandonaremos y cogeremos una pista herbosa de tierra que se interna en una especie de cañón rocoso.

2,68 Km. / 0h. 45' Por esta senda llegaremos al collado que nos separa de Baroja y Zumento. Descenderemos por la pista suavemente y con dirección Norte noreste. A los 500 metros, en el lugar denominado **Dehesa** la pista anuncia sus intenciones de girar a la derecha e introducirse en un vallejo, y será el punto donde deberemos abandonarla y coger la senda-pista de nuestra izquierda. Por aquí, llegaremos a la barrera del monte y a Zumento.

4,30 Km. / 1h. 30' En **Zumento** nos dirigiremos hacia la carretera de Baroja. Al llegar a ella giraremos a la izquierda y caminaremos 50 metros con Moraza al frente, para desviarnos por la próxima pista de la derecha. Adivinamos ya cual es nuestro destino, un paso estrecho entre dos lomas surcado por el arroyo Zurbaldai y acompañado de grandes chopos, tras el cual se vislumbran las casas de una población. Para ello en el siguiente cruce nos desviaremos a la izquierda y en el posterior a la derecha, ahora ya por la vera del arroyo. Por ella seguiremos rectos hasta llegar a San Martin Galvarin.

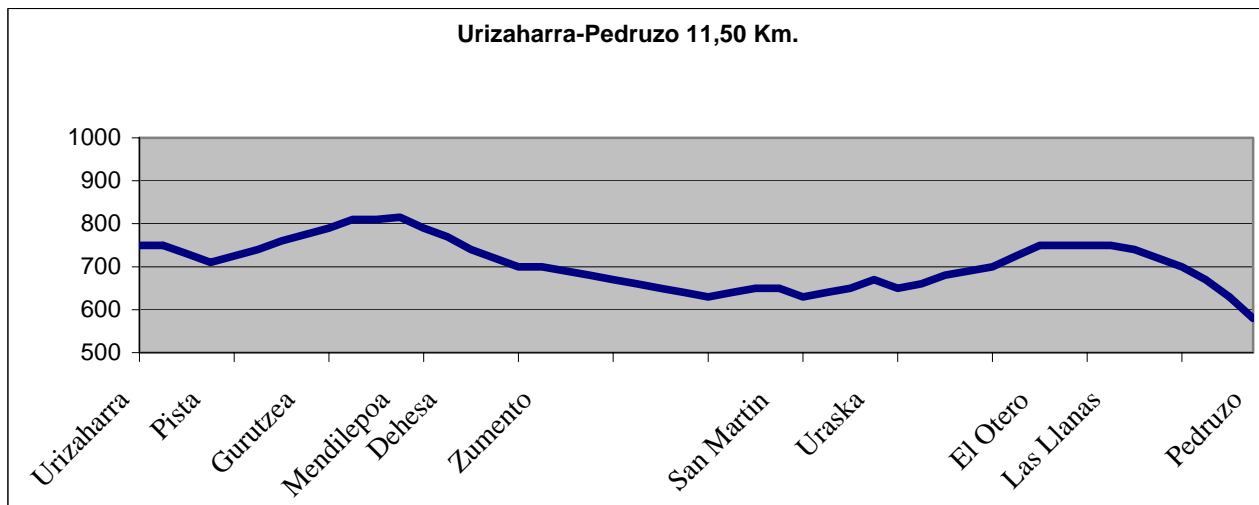
6,88 Km. / 2h. 10' Penetramos en **San Martin Galvarin** por la pista herbosa que aparece tras el borde semiderruido. La pista nos deja en la plaza de la iglesia de San Miguel Arcangel. Desde este lugar continuaremos por la pista que baja al lavadero y a la fuente. Un estrecho puente nos permitirá sortear el arroyo Zurbaldai. Una vez cruzado el arroyo se nos ofrecen tres posibilidades de continuar. Tomaremos la opción de la pista herbosa de la derecha. Puede ser un buen momento para echar la vista a atrás y ver esa imagen de San Martín, imagen que no nos da referencias geográficas significativas, y que un recién aterrizado la podría situar en diferentes lugares dispares; los Apeninos, la montaña corsa o la sierra de Ávila). Continuamos ascendiendo hasta llegar a una pequeña planicie en la que surge una pista a la izquierda, es el paraje de **Uraska**. Nosotros mantenemos nuestra dirección hacia un alto a menudo coronado con pilas de fardos de paja. En breve nos uniremos a una pista de mayor entidad, el Camino de Arana, que procede de nuestra derecha, pero nosotros mantendremos nuestra dirección. La pista de es de todo uno y piedrilla suelta. Por momentos, y sobre todo en su tramo final, tiene una cierta pendiente.

9,65 Km. / 3h. 00' Llegados a la citada loma de los fardos, llamada **El Otero** y en cuyo entorno está la Fuente Romana se nos abren tres posibilidades; continuar ascendiendo hacia la izquierda, descender de frente por el Camino de Arana, o buscar el poco evidente camino de la derecha. Elegiremos este último. Una vez localizado su inicio no hay pérdida, ya que es ancho, cómodo para andar, con hierba y sin apenas pendiente. Al llegar a los restos de una construcción encontraremos el cruce, es el **Portillo de Las Llanas**. Nuestro rumbo será Norte, es decir, similar al que traíamos y que tras unos leves subes y bajas se desliza hacia abajo. El camino es de tierra aplastada con piedrillas sueltas y un eje central herboso. A nuestro alrededor veremos un bonito bosque de quejigos abierto y que nos permite ver de frente a lo lejos nuestro destino Pedruzo. Pasado el depósito de aguas penetramos en

11,60 Km. / 3h. 30' **Pedruzo**

Urizaharra-Pedruzo

Inglaresetik Aiudara Trebiñuko muinoetatik zehar



Kokapena

Zidor hauek erakutsiko dizkiguten lurak Trebiñukoak (San Martín Galvarin eta Pedruzo) eta Urizaharrakoak (Peñacerrada, Loza, Zumento, Baroja) dira. Ibilbidean bi muino aldapatsu gainditu beharko dugu; Jaunden mendiaren inguruko lurak eta Sesturri mendiarenak (790 m.). Lehena baso irekia da eta Aiuda eta Inglares ibaien banalero jotzen da. Bigarrenak begibista politik eskaintzen du; goian zuhaitzik gabe agertzen da, baina bere laiozak erkamezti eder bat gordetzen du oraindik. Bide osoan zehar Moraza muinoa ezkerretara izango dugu.

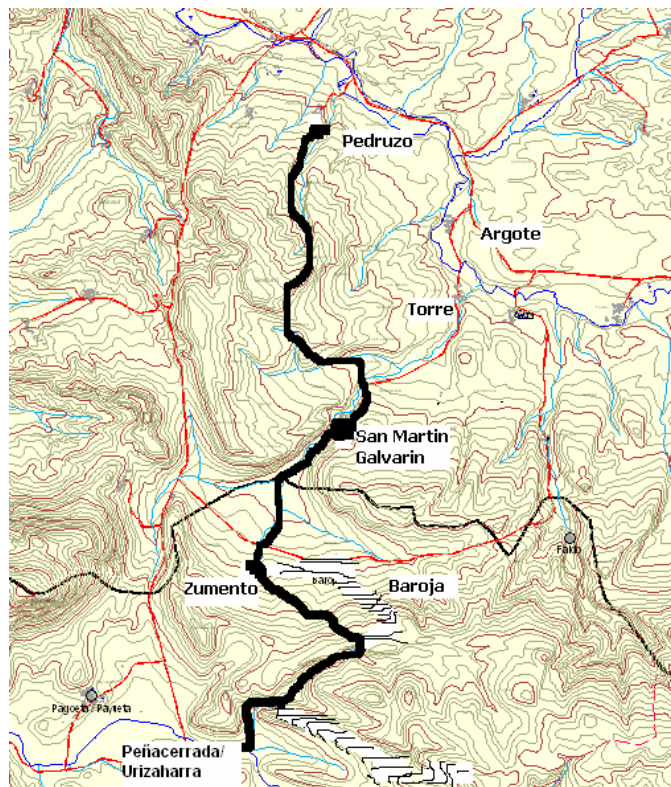
Toki interesgarriak

Zumento: Barojatik 900 metrotara **Zumento herri sakabanatua** dago, eskualdeko tokirik zaharrenetarikoa. Eraikuntza urriak ditu eta aipagarriena San Juan elizaren zaharkinak dira.

San Martin Galvarin: Trebiñuko auzo honek (batzorde administratiborik ez du) hiru auzokide besterik ez du. Biztanle urritasuna gorabehera, Gasteizko inguruetan ondo barruti mugatua ezartzea onartu duen lehendabiziko herria da.

Pedruzo: Herri honetako elizak burualdearen kanpoko aldean erliebea bat du. Erliebe horretan zalduna agertzen da, Armentia, Oreitia eta Margaritan bezalaxe, eta adituek erromesen bideekin erlazionatuta dagoela jotzen dute, baina sinbolismoa oraindik argitzeke dago.

1710ean **Pedruzoko** Jasokunde elizaren aurrean, Trebiñuko herri guztietatik etorritako errejidoreak eta Trebiñu hiribilduaren diputatua bildu ziren eta Arabarekin batzeko lehendabiziko aldarrikapen publiko handia izan zen.



IBILBIDEA

0 Km. / 0 or **Urizaharrako** enparantzan hasiko gara gaurko ibilbidea. Bide etnografikotik jaisten hasiko gara eta lehenengo kartelera heldu eta gero, eskumara desbideratu beharko dugu errepiderantz Lozako bidea hartzeko. Errepidetik jarraituko dugu eta 700 metro aurrerago ezkerretik ateratzen den pista hartu beharko dugu. Handik metro gutxitara langa bat gurutzatu beharko dugu igotzen jarraitzeko. Pistaren bi alboetan kareharri zuriak daude, non haitzetako landaretza oso meatza dena. Igotzen jarraituko dugu eta uhaska baten ondoan beste barrera bat aurki dezakegu. Hau gainditu eta gero, zuzen jarraituko dugu eta, 200 metro aurrerago haitzartean sartzen den belar pista hartuko dugu.

2,68 Km. / 0 or 45' Zidor honetatik Baroja eta Zumento herriak banatzen duen mendilepora ailegatuko gara. Oso leunki hasiko gara jaisten eta 500 metrotara, Dehesa deituriko lekuan arreta handiz ibili beharko da, oso bihurgune itxia eskumarantz egin aurretik zidor estu batetik eskerretara jo beharko dugulako. Hemendik, eta langa berri bat zeharkatu eta gero, **Zumento** herrira helduko gara.

4,30 Km. / 1or 30' *Zumenton Barojako* errepiderantz abiatuko gara. Gero, ezkerretara joko dugu, 50 metro egin eta gero hurrengo desbideraketan eskumara hartzeko. Gure aurrean mehargune bat ikusiko dugu, mehargune hau Zurbaldai erreka zeharkatuta dago. Hara abiatuko gara erreka ondotik, lehenengo bidegurutzean ezkerretara eta hurrengoan eskuinetara jotzen. Zuzen jarraituz *San Martin Galvarin* herrira helduko gara.

6,88 Km. / 2or 10' **San Martin Galvarinen** sartuko gara etxola erdieroriaren ondoan agertzen den belar pistatik. Pistak *San Miguel Arcangel* elizaren enparantzan utziko gaitu. Herritik aterako gara ikuzleku eta iturrira jaisten den pistatik. Zubi estu batetik Zurbaldai erreka zeharkatuko dugu. Behin erreka gurutzatuta hiru aukera agertuko dira gure aurrean. Guk eskuineko belar pista hautatuko dugu. Momentu ona izan daiteke, atzerantz bista botatzeko eta *San Martin* herriaren irudiaz gozatzeko (erreferentzia geografikorik gabe, kokatu ahal dugu leku desberdin batzuetan, *Apeninoetan, Korsikako mendietan edo Avilako mendizerran*). Igotzen jarraituko dugu lautada txiki batera heldu arte, non ezkerretara pista bat ateratzen den, **Uraska** lekua da. Guk norabidea mantenduko dugu muino baterantz zein batzuetan lasto fardo multzoak aurki ditzakegun. Berehalaxe pista haundiago batekin batuko gara, *Arana* bidea hain zuzen ere. Guk norabide bera jarraituko dugu.

9,65 Km. / 3 or 00' Behin lehen esandako fardoan muinora helduak, berriro hiru aukera edukiko ditugu. Guk eskuineko bidetik jarraitu beharko dugu. Behin hasiera aurkituta, ez dugu arazorik izango jarraitzeko, oso bide zabala, laua eta eroso baita. Eraikin baten hondarretara heltzerakoan, bidegurutzera aurkituko dugu, Las Llanas mendiarte da. Segituko dugu iparralderantz, hau da, ekartzen dugun norabide bera. Oso erkamezti polita eta ireki batetik ibiliko gara, zeinek urrutian gaurko helmuga ikusteko aukera ematen digun. Ur-biltegia gainditu eta gero

11,60 Km. / 3 or 30' **Pedruzon** sartuko gara.